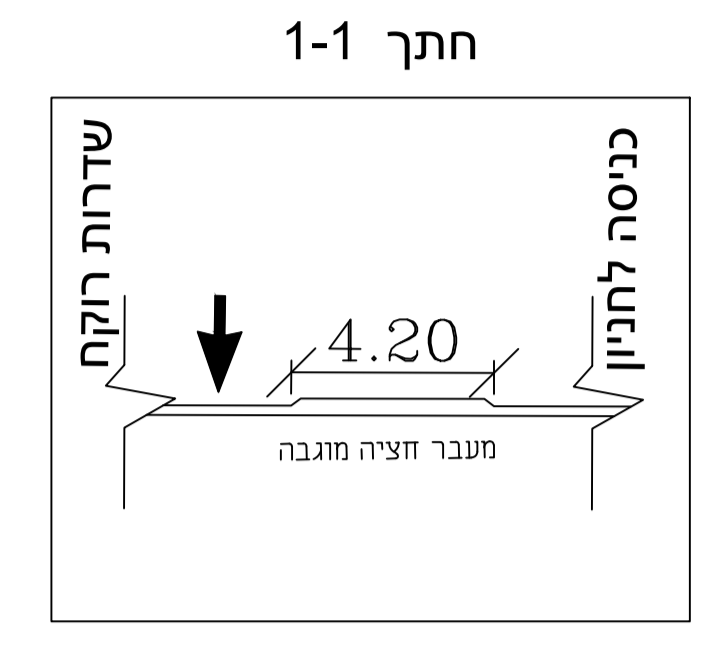
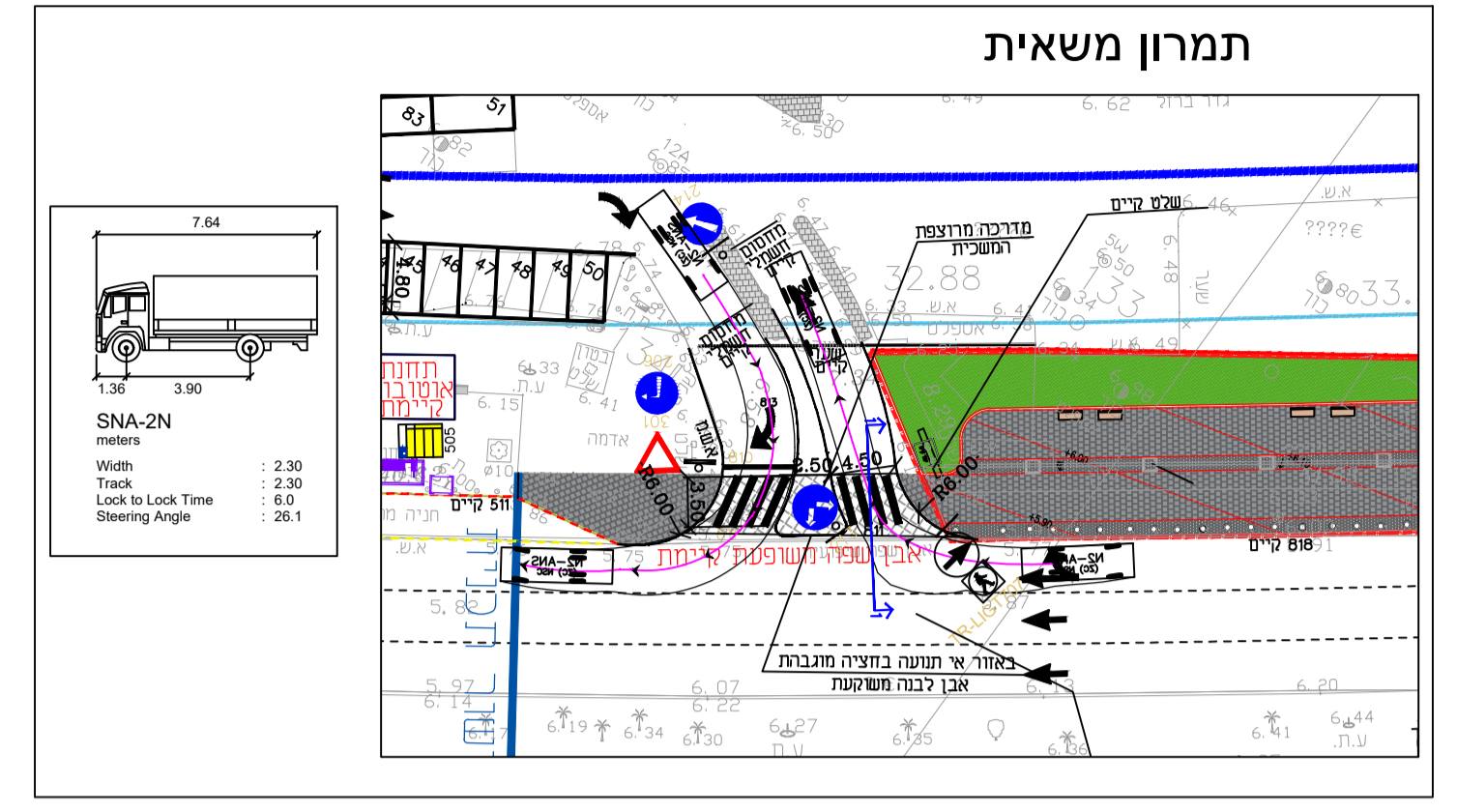
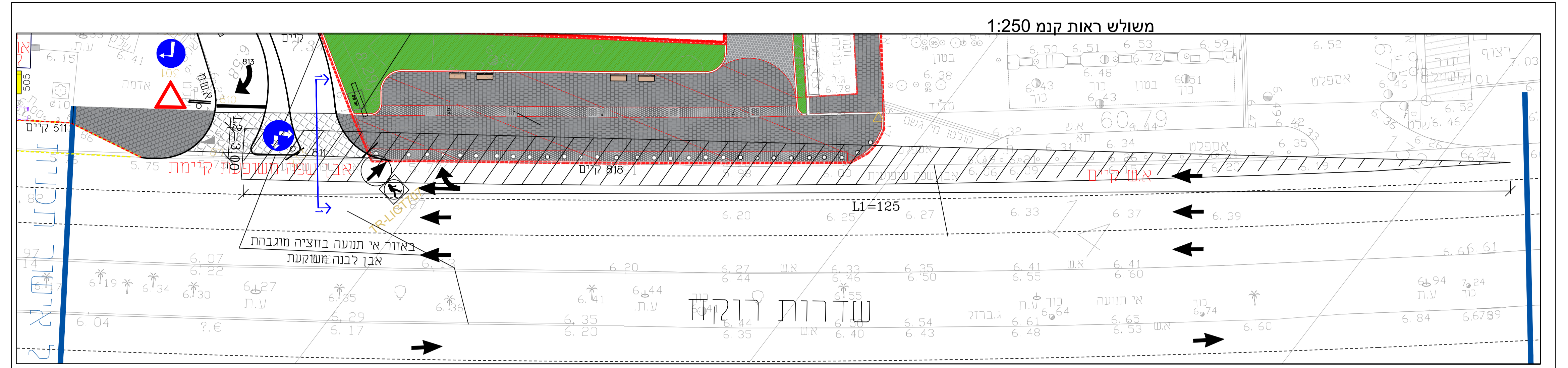




משולש ראות קצמ 1:250



- קו צינור
- קו בניין
- גדר קיימת
- נוח שחילה לפי מטרות פרויקט
- רציף אבן עמדה חיצון קובל
- אבן עמדה נכונה לפי מטרות פרויקט
- אבן עמדה רצועת עזר לפי מטרות פרויקט
- ניחן ושטח
- פסגה
- מסלולים

- מקרא:
- רחבת תחנת אוטובוס קיימת ורחבת הערכות +
  - חנית אופנועים
  - חנית אופניים
  - חנית נכים
  - תמרון קיים
  - תמרון מוצע
  - מעבר חציה מוגבה

קיימון	מקומה	כמרוז	כביצוע
7			
6			
5			
4			
3			
2			
1			
0			

הערות ושנויים:  
 על התכנון לבקר את המדות במקום  
 אורן ימנובוב גרדיס ע"י מדידה בשטח  
 חוק עמור:

אקספו תל אביב  
 שם הפרויקט:  
 אקספו תל אביב  
 שם השטח:  
 אזור בנייה  
 9-P

מדידת: 09.12.24  
 תוכן: 23018-EXPO-TEL AVIV-P9.dwg  
 תאריך: 25/12/2024 09:54:01  
 DWG To PDF.pc3